

▲ Avant de changer d'orientation, une superbe vue sur le massif de l'Aigoual se profile à l'horizon entre des chênes puis virer coté vallée obscure sur le versant en face le profil du sentier de la diligence qui monte vers le col du Brionnet.

La vallée Obscure, classée en Zone Naturelle d'Intérêt Ecologique, Faunistique et Floristique (Znieff) accueille un patrimoine faunistique important d'espèces rares telles que l'engoulevent, la chouette chevêche, le guépier, le grand corbeau, la bondrée apivore. Pour la flore, près d'une dizaine d'espèces d'orchidées y ont été recensées. Au printemps, le grand muflier plus connu sous le nom de gueule de loup est bien présent sur les versants rupestres (rocheux). On retrouve dans la vallée des cèdres de l'Atlas et de grands thuyas plantés par l'ONF dans les années cinquante.

▲ Une fois arrivé à d'énormes rochers, la crête est à portée de mètres pour vous retrouver entre vallée du Gardon et vallée Obscure, vous pouvez souffler... Suivre le sentier vers le mont Brion (815 m) puis descendre le long du versant côté vallée Obscure jusqu'au croisement de la "Jasse d'Almiras" (616 m).

Là, on rejoint le GR 61 sur un beau sentier ombragé, très agréable. Prendre la direction de "La Rouvière" après avoir traversé plusieurs gués de ruisseaux, grimper le chemin dans de la roche pour trouver le croisement de "La Rouvière". Quitter le sentier pour cheminer et serpenter à droite au dessus d'un ruisseau en contrebas.

La vallée Obscure particulièrement bien irriguée en rus et ruisseaux a fait l'objet d'une étude hydraulique originale portée par la commune de Peyrolles. Ce projet pilote « Ressource en eau » en partenariat avec le SMAGE, le CNRS et l'ONF avait pour objectif de connaître scientifiquement la capacité de retenue des ouvrages pour la ressource en eau. 263 ouvrages hydrauliques dégradés sur les 465 ont été restaurés, des valats réhabilités, des murs en pierre sèche et tancats\* remontés de 2003 à 2006. Parallèlement, des stations hydrométriques et des pluviographes sont installés, le CNRS et la Cellule Hydraulique du Conseil Général du Gard en assurent le suivi scientifique. Les pentes abruptes en Cévennes métamorphiques (roches perméables ayant subi des pressions) ne permettent pas aux eaux de ruissellement ou de ruisseau de pénétrer dans le sol ce qui engendre de grosses sécheresses en périodes estivales et des inondations lors de fortes pluies. Les anciens l'avaient bien compris en freinant l'eau avec des murs, barrages et retenues dont les fameux tancats et paissières\*\*. Ils ont pu aussi réguler le débit des ruisseaux jusqu'à en réaliser des captations (dans des béals\*\*\*) pour irriguer les cultures ou alimenter les bassins, les Gourgues\*\*\*\*. Le site du projet pilote représente 380 ha.

▲ Puis traverser le ruisseau, le longer jusqu'à la ruine de la Rouvière (rive gauche) en passant près de gros cèdres.

Après la ruine, le chemin suit à flanc du ruisseau jusqu'à un dénivelé plus doux ou le sentier s'élargit vers les ruines de la Jasse - à noter avant les ruines un imposant tancat sur le ruisseau à droite. Rejoindre ensuite le point de jonction (n'oubliez pas d'aller voir le bassin réhabilité). Revenir vers le "Château de vallée Obscure" puis regagner le virage de la Planque.

## Lexique

\*Les tancats sont des retenues d'eau dans les torrents qui freinent le ruissellement des eaux souvent construits avec des plaques de schiste placées sur la tranche.

\*\* Les paissières ou chaussées sont des barrages plus conséquents de grands ruisseaux et sont le point de départ de canaux de dérivation à faible pente appelés béals\*\*\*

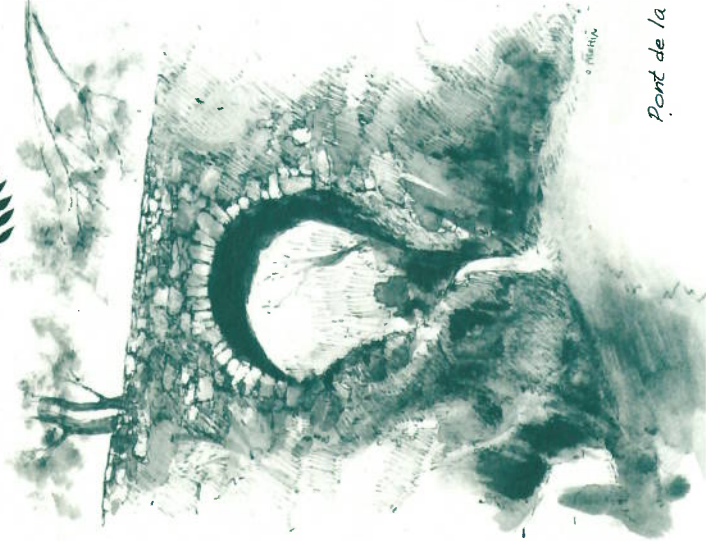
\*\*\*\*Les gourgues sont des bassins ou réserves qui servaient à l'irrigation des jardins ou des prés, ou à faire tourner les roues d'un moulin.



Boucle n° 15



## Sentier de Valescure



Bassin de la Jasse



## Sentier de Valescure

**Balisage** Peinture jaune et mobilier signalétique

**Départ** Parking du virage de La Planque à Peyrolles

**Durée** 4h

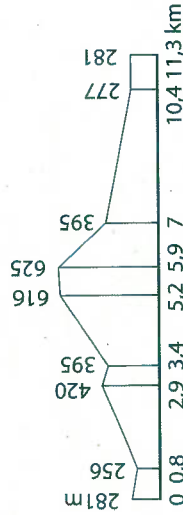
**Kilométrage** 11,3 km

**Difficultés** Une forte dénivelité après la ruine de la Faysolle réserve cette balade à des marcheurs confirmés. Attention, par fortes pluies il est préférable de ne pas emprunter cet itinéraire

**Accès VTT** Im praticable

**Intérêt** Une vallée préservée, lieu d'un projet expérimental « ressource en eau »

**Profil** Échelle des hauteurs multipliée par 5



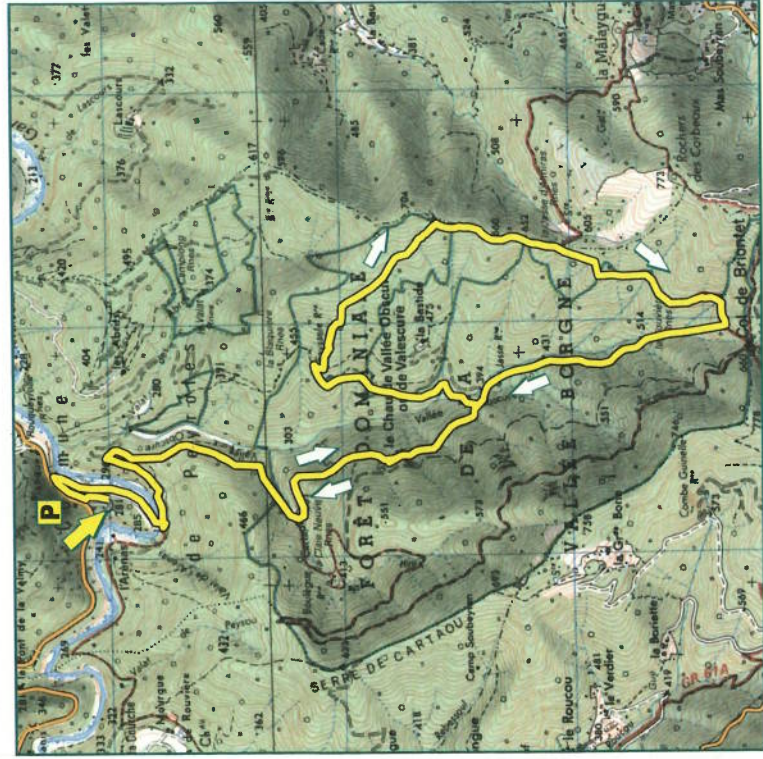
## Description du sentier

Vous allez pénétrer là dans une des vallées cévenoles la moins fréquentée et donc la plus préservée. Faune comme flore y prospèrent à l'abri de toute prédation. A la mesure de ce privilège, il conviendra de respecter leur intégrité et ce pas à pas. Cette invitation faite, de ruines en ruines, de ruisseaux en ruisseaux, de ponts en gués, à travers châtaigniers, cèdres, pins sylvestres, mélèzes, chênes, l'arpenteur (euse) que vous êtes, trouvera à se ressourcer, à contempler, à découvrir et sans doute, à transpirer...

▲ Au poteau "La Planque" suivre la "Jasse d'Almiras". De là, suivre la D907 à droite sur 150 m vers Peyrolles, puis tourner à droite vers Valescure, l'Arenas. Au poteau "Pont de l'Arenas" suivre "Château de vallée Obscure" puis à ce poteau prendre la direction de "La Jasse", passer la barrière en longeant le château par la gauche sur un chemin carrossable.

Le château de Valescure, propriété de l'ONF depuis 1922, a du être construit au XVe s. par Bertrand de

## Sentier de découverte



Echelle 1/32 500



Valescure dont les descendants furent reconnus nobles et s'illustrèrent durant les guerres de religion. C'est cette famille qui, jusqu'au XVIIe s., détendra la Seigneurie de Valescure qui, par alliance, revient ensuite aux Tourtoulon en 1618. Ils tiendront cette seigneurie jusqu'à la Révolution. Longtemps inoccupé, il reprit vie avec l'installation d'un poste avancé des chantiers de jeunesse en 1941. Les maquisards de la dernière guerre y trouvèrent refuge. En 1985, l'ONF y installa un locataire.

▲ Au poteau directionnel de "La Jasse", point de jonction de la boucle, prendre à gauche un sentier vers la "Jasse d'Almiras". Traverser le très joli pont au-dessus du ruisseau de la vallée Obscure avec sur votre droite au fond le bassin de retenue (réhabilité en 2006) qu'il conviendra d'aller voir à votre retour : en faisant quelques pas supplémentaires sur la piste au-delà

## Description du sentier

du point directionnel de "La Jasse", on a une belle vue sur le bassin (attention chemin privé ; ne pas aller au-delà du bassin). De là, vous cheminerez sur un sentier agréable, passant les gués de ruisseaux jusqu'au mas en ruine de la Faysolle, en longeant une yeuseraie (chênes verts), quelques faïsses et des pins sylvestres impressionnants.


On retrouve des traces historiques du Mas de Faysolle aux archives départementales dans les actes de mariage en date du 20 novembre 1554. Les minutes notariales font état du mariage de Jeanne Mercoiret (fille d'Antoine et de Jeanne Pérèdes du mas de la Faysolle à Peyrolles) avec Antoine Pascal du Pied de la Coste (fils de Loys Pascal et Françoise Baudouin).

▲ Contourner la ruine par une faïsse à gauche puis la longer en prenant des escaliers jusqu'à une dernière petite bâtisse.

Ici, il ne sera pas rare d'entendre le cri du faucon pèlerin, rapace de passage, en forte régression. Le faucon pèlerin est l'oiseau le plus rapide en vol au monde. Ses longues ailes en forme de pointe permettent une vitesse exceptionnelle.

Cet oiseau de proie possède des narines dotées de déflecteurs : il respire parfaitement dans les descentes en piqué. Il se nourrit exclusivement d'oiseaux qu'il capture en vol.

A l'affût, il repère sa victime, puis s'envole et plonge sur elle. Les chiffres, quant à sa vitesse en piqué, sont impressionnants, selon certains spécialistes, il atteindrait 250 km/h. Son seul ennemi est le hibou grand-duc.



Faucon Pèlerin

▲ S'engager entre les châtaigniers pour rejoindre un autre sentier, de là, tourner à droite. Attention, quelques mètres plus loin, vous l'abandonnerez pour entamer une très solide grimpe à gauche (entre 45 mn et 1h pour les bons marcheurs). Il vous faudra suivre strictement les marques jaunes (qui se voient d'une marque à l'autre) car vous allez devoir cheminer jusqu'à la crête entre chênes verts, châtaigniers et pins sur un itinéraire encore peu usité...